



① Weißenburger Tor

② Festungsbrücke

③ Waffenplatzreduit

④ Reduitgebäude Süd


⑤ Fronte Lamotte

⑥ Lazarettgebäude






Finde die Schilder mit Braille an den Stationen des Rundgangs. Scanne die QR-Codes mit Deinem Smartphone. Höre die verlinkten Audiodateien in deutscher Sprache. Weitere Infos in der Tourist-Information bei Station 1.




### 1 Weißenburger Tor

Das Stadttor aus dem Jahr 1839 ist das Wahrzeichen der Stadt und beherbergt heute das Tourismusbüro.




### 4 Reduitgebäude Süd

Das südliche Reduit ist ein rechteckiges Blockhaus an dem sich Truppen vor einem Ausfall sammelten.



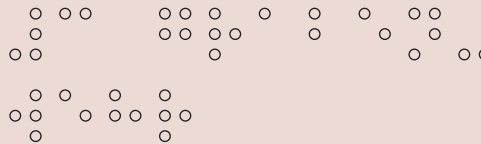
### 2 Festungsbrücke

Die Zugbrücke gehört zum Stadttor und konnte den Feind am Eindringen hindern.




### 5 Fronte Lamotte

Von der Fronte Lamotte sind heute noch die Grabenwehr und ein Teil der Infanteriegalerie erhalten.



### 3 Waffenplatzreduit

Der Waffenplatz vor dem nördlichen Reduitgebäude diente als gesicherter Sammelplatz für die Truppen.



### 6 Lazarettgebäude

Das ehemalige Festungslazarett hat eine Gesamtlänge von 233 Metern und bot Platz für 550 Patienten.

